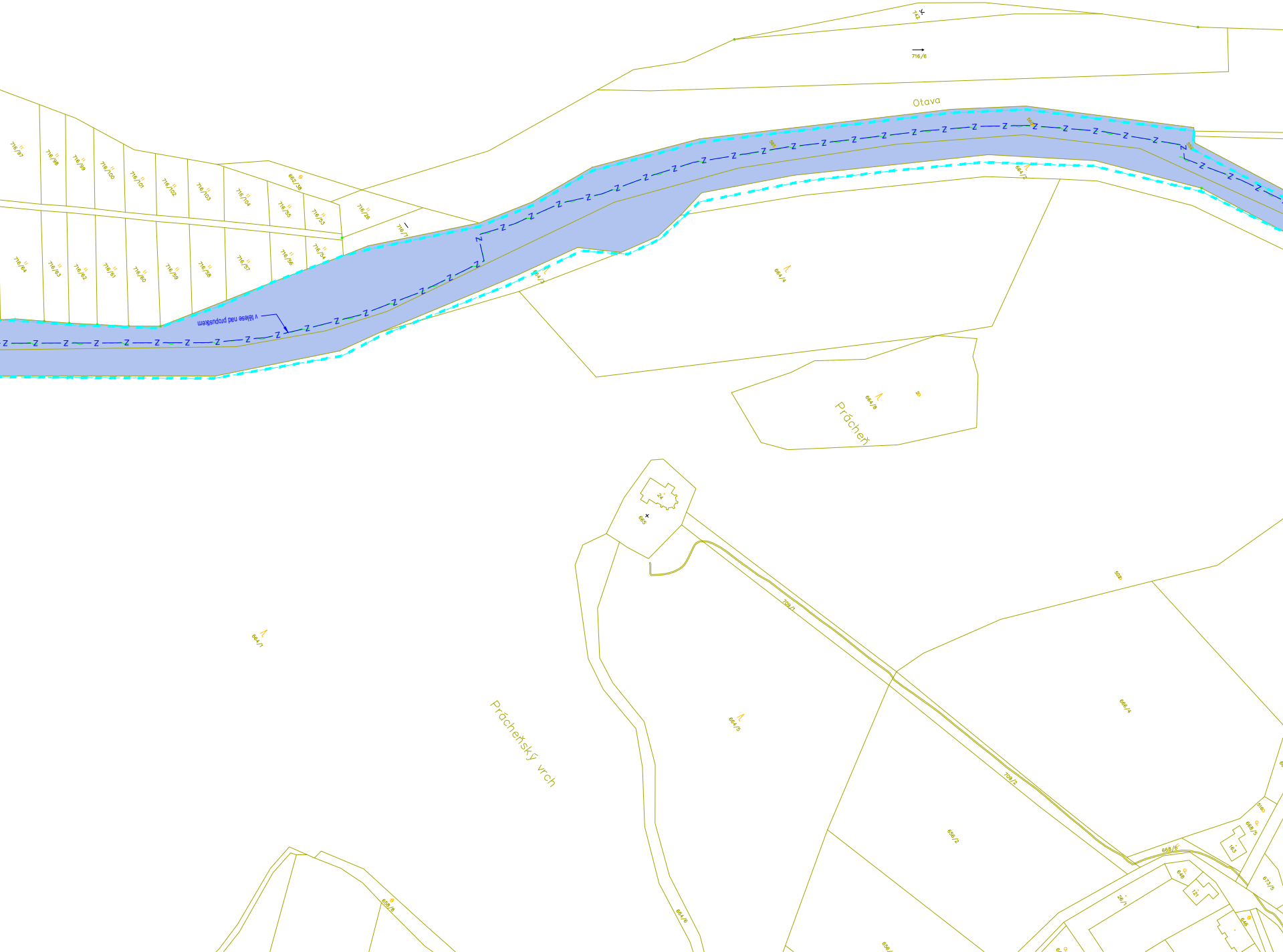
742
716/6
Otava
716/97
716/98
716/99
716/100
716/101
716/102
716/103
716/104
716/55
716/53
662/38
716/26
716/7
716/64
716/63
716/62
716/61
716/60
716/59
716/58
716/57
716/56
716/54
v tělese nad propustkem
664/2
664/4
664/8
20
Prácheň
24
665
500
709/1
664/1
Prácheňský vrch
664/5
666/4
709/2
656/2
668/6
163
668/5
673/5
121
648
26/1
646
664/6
658/8

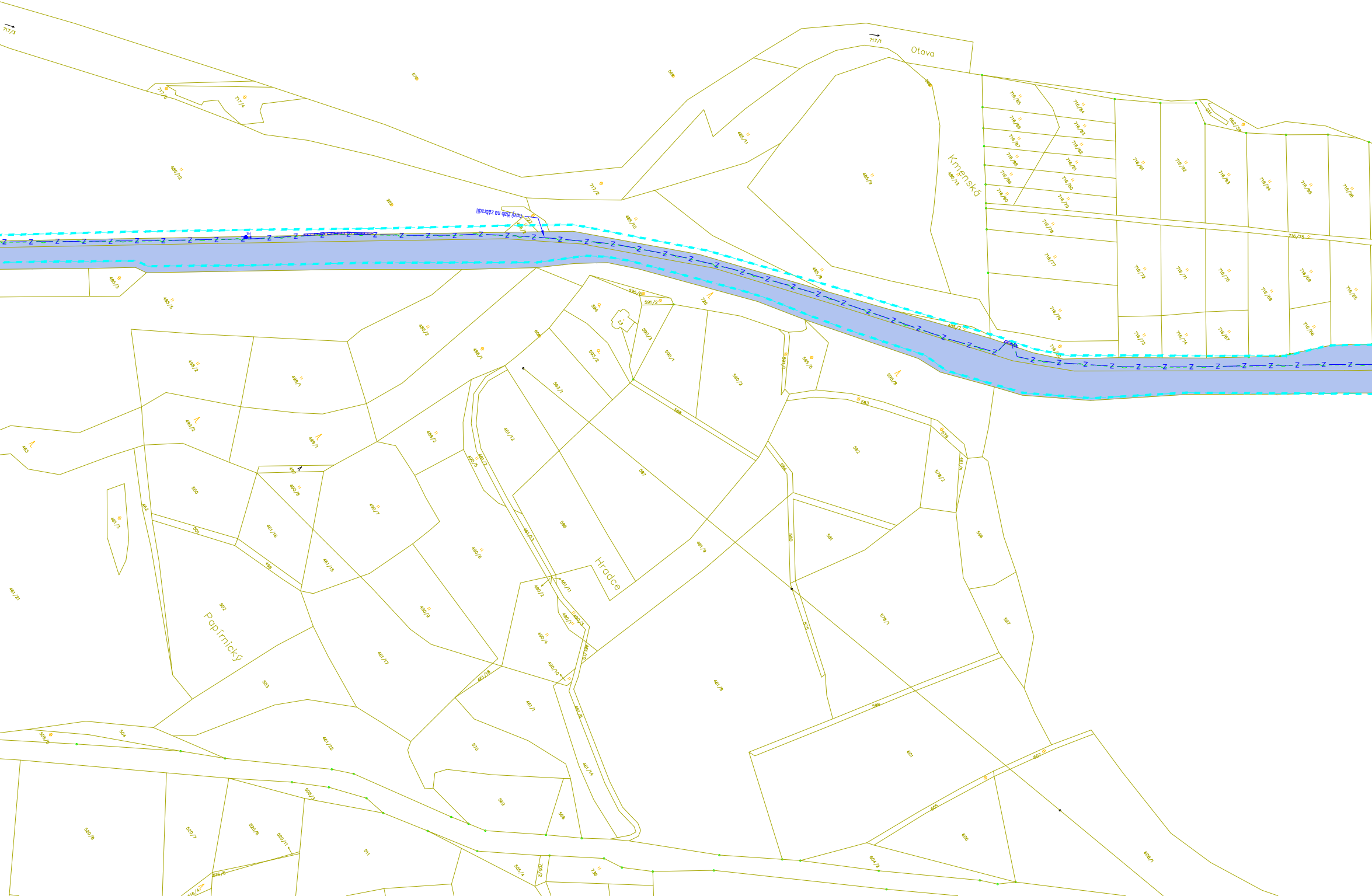
Otava
Kmenská
Hradce
Papírnický
nový žlab na zábradlí

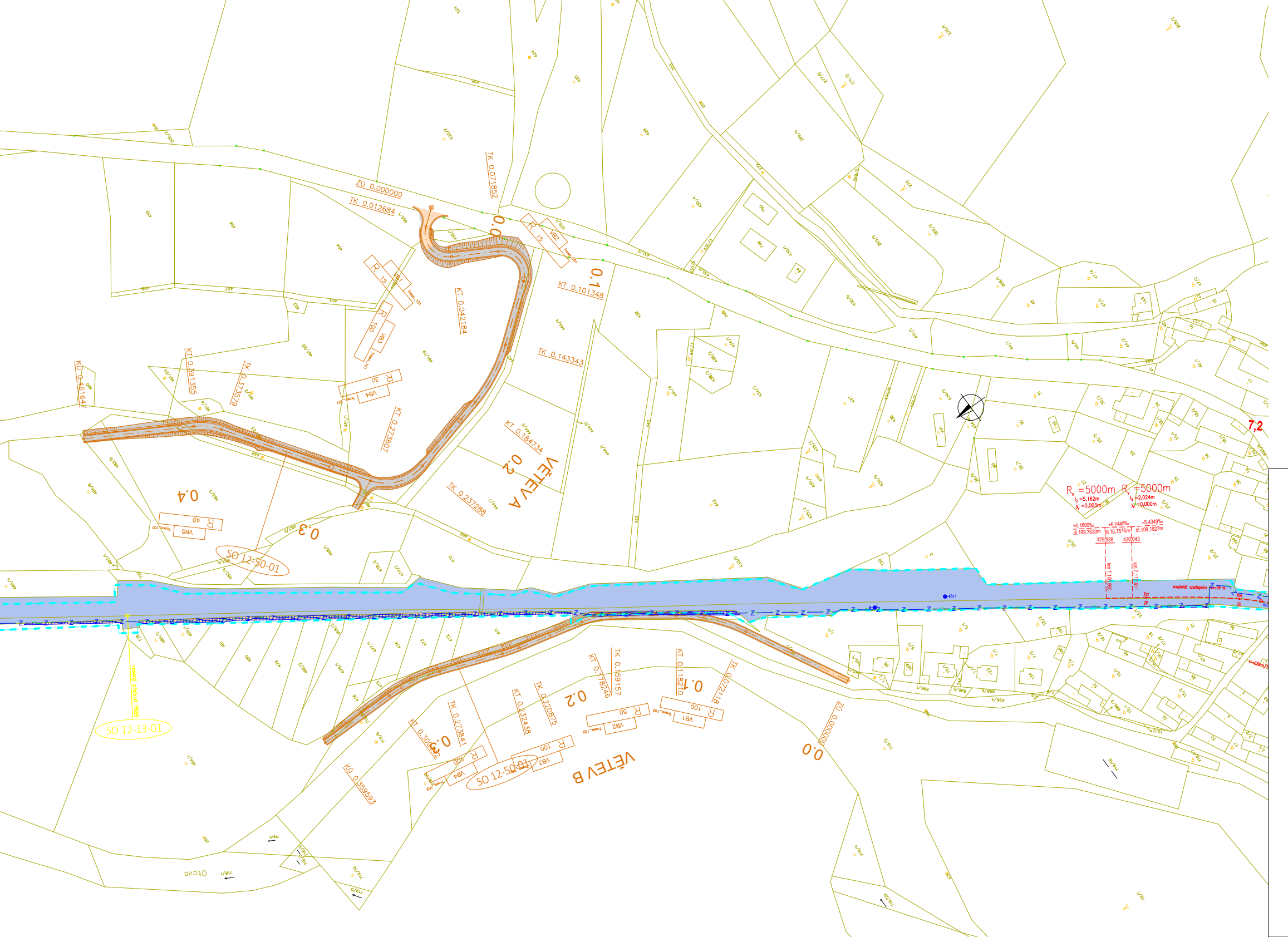
ZÚ 0.000000
TK 0.012684
TK 0.071852
KT 0.101348
KT 0.042184
TK 0.143343
KT 0.184734
TK 0.237288
KT 0.273607
TK 0.373579
KT 0.391355
KÚ 0.461647
VĚTEV A
0.0
0.1
0.2
0.3
0.4
R 15 VB2
R 15 VB1
R 100 VB3
R 30 VB4
R 40 VB5
SO 12-50-01
SO 12-13-01
VĚTEV B
ZÚ 0.000000
TK 0.072118
KT 0.118210
TK 0.159157
KT 0.178246
TK 0.220875
KT 0.232438
TK 0.273841
KÚ 0.359593
R 100 VB1
R 50 VB2
R 100 VB3
R 100 VB4
SO 12-50-01
Otava
7,2
R_v =5000m
t_z =5,162m
y_z =0,003m
R_v =5000m
t_z =2,024m
y_z =0,000m
+4,1800‰ dl.199,7630m
+6,2446‰ dl.16,7516m
+5,4349‰ dl.109,1822m
429,938
430,043
km 7,100,860
km 7,117,611
V=65km/h

LEGENDA ČAR:

- nová kolej
- úprava stávající koleje
- demontáže a demolice
- nástupiště
- mosty, podchody, propustky, zdi
- silnoproudá technologie
- zabezpečovací vedení
- sdělovací vedení
- pozemní komunikace
- zařízení staveniště

stávající stav:

- hranice drážního pozemku
- zaměření stávajícího stavu
- katastrální mapa

legenda symbolů:

- sdělovací zařízení
- zabezpečovací zařízení
- kabelová spojka

plochy:

- 🟧 trvalý zábor ZPF
- 🟩 trvalý zábor PUPFL
- 🟪 trvalý zábor ostatní
- 🟨 trvalý zábor UMVŽST - na nemovitostech, které v rámci UMVŽST zůstávají ve vlastnictví ČD a.s.
- 🟦 trvalý zábor bez výkupu - ve vlastnictví ČR - Správa železnic, s.o.
- 🟧 dočasný zábor do 1 roku ZPF
- 🟩 dočasný zábor do 1 roku PUPFL
- 🟪 dočasný zábor do 1 roku ostatní
- 🟨 dočasný zábor do 1 roku UMVŽST - na nemovitostech, které v rámci UMVŽST zůstávají ve vlastnictví ČD
- 🟧 dočasný zábor nad 1 rok ZPF
- 🟩 dočasný zábor nad 1 rok PUPFL
- 🟪 dočasný zábor nad 1 rok ostatní
- 🟨 dočasný zábor nad 1 rok UMVŽST - na nemovitostech, které v rámci UMVŽST zůstávají ve vlastnictví ČD
- ▨ věcné břemeno
- 🟦 UMVZST ČD k SŽ - nemovitosti, které v rámci UMVZST přecházejí na ČR - Správu železnic, s.o.
- 🟨 demolice
- hranice - nabyvatel ČR - Správa železnic, s.o.
- hranice dočasného záboru do 1 roku
- hranice dočasného záboru nad 1 rok
- hranice věcného břemene

EVROPSKÁ UNIE
Evropské strukturální a investiční fondy
Operační program Doprava

Ministerstvo dopravy
Státní fond dopravní infrastruktury

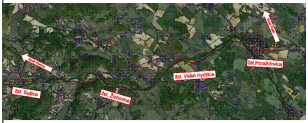
žst. Sušice
žst. Žichovice
žst. Velké Hydčice
žst. Horažďovice

Razítko oprávněné osoby:

Podpis: Datum:

Revize:	Datum:	Popis:	Kontroloval:
001	05/2022	Koncept technického řešení	Ing. Emil Špaček
002	09/2022	Dokumentace k připomínkám	Ing. Emil Špaček
003	12/2022	Dokumentace po připomínkách	Ing. Emil Špaček
004	06/2024	Úpravy po projednání námitek	Ing. Emil Špaček

Stavebník/Investor:	**Správa železnic, státní organizace**
Adresa:	Dlážděná 1003/7, 110 00 Praha 1
Zástupce investora:	Stavební správa západ
Adresa:	Ke Štvanici 656/3, 186 00, Praha 8

SPRÁVA ŽELEZNIC

Zhotovitel stavby:	**SAGASTA s.r.o.**
Adresa:	Novodvorská 1010/14, 142 00, Praha 4 - Lhotka
Kontakt:	T: +420 261 344 100 E: info@sagasta.cz
Zhotovitel objektu:	**SAGASTA s.r.o.**
Adresa:	Novodvorská 1010/14, 142 00, Praha 4 - Lhotka
Kontakt:	T: +420 261 344 100 E: info@sagasta.cz

Hlavní projektant (HIP):	Specialista:	Odpovědný projektant:	Zpracovatel:
Ing. Emil Špaček	Ing. Lukáš Jáneš	Ing. Emil Špaček	Adam Kovačka

Název stavby/akce:	**Revitalizace trati Horažďovice předměstí (mimo) - Sušice (včetně)**	Označení (S-kód): S631600001 Označení zhotovitele: 121 097
Název části:	Situační výkresy	Označení části: C.2
Název objektu:		Označení objektu/komplexu:
Název přílohy: Název dílčí části přílohy:	Katastrální situační výkres	Číslo přílohy: **007**

Kraj:	Katastrální území:		Paré:
Plzeňský	viz. textová část	TUDU: 0371 02, 0371 B1, 0371 04, 0371 C1, 0371 06, 0371 D1, 0371 08, 0371 E1, 0371 10, 0401 U1	

Stupeň dokumentace:	Datum zpracování:	Formáty:	Měřítko:
DUR	12/2022	13x2xA4	1:1000

S-kód:	Stupeň dokumentace:	Část:	Objekt:	Podobjekt:	Příloha:	Revize:
S631600001	_DURX	_C2XXX	_XXXXXXXX	_XX	_X_007	_003

DOKUMENTACI LZE UŽÍVAT POUZE VE SMYSLU PŘÍSLUŠNÉ SMLOUVY O DÍLO. VÝKRES, ČI JEHO ČÁST, MŮŽE BÝT KOPÍROVÁN NEBO JINÝM ZPŮSOBEM ROZŠIŘOVÁN POUZE PO PŘEDCHOZÍM SOUHLASU SAGASTA, s.r.o.